



Gießener
Land

**Das Lumdatal mit Bahn und Bus
erlebbar machen**

Schätze der Nordkreiskommunen

am 28. September 2018

Ablauf



- **Projekt** „Erstellung eines vertiefenden regionalen Entwicklungskonzeptes im Bereich Tourismus für den Teilraum Nord des GießenerLandes“ (**Zielsetzung + Inhalt**)
- **Stand in der Projektbearbeitung** „Schätze der Nordkreiskommunen“
- **Ausblick**

Durchführung des Projektes



Bietergemeinschaft „pro regio, regioTrend & kommunare“

- Dorf- und Regionalentwicklung seit über 15 Jahren
- langjährige Erfahrung im Tourismus- und Kulturbereich, Freizeit und Naherholung
- Entwicklungsprozesse unter aktiver Beteiligung der Akteure und Bevölkerung

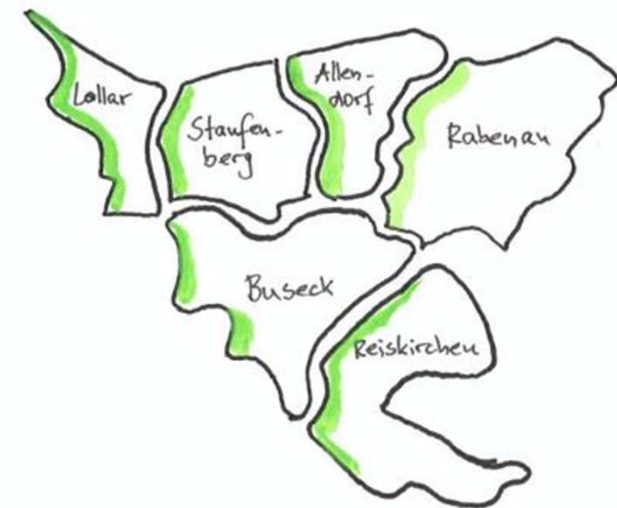


Informationen und Ziele zum Projekt



Erstellung eines vertiefenden regionalen Entwicklungskonzeptes im Bereich Tourismus für den Teilraum Nord des GießenerLandes (NKTK)

- Gebietskulisse mit einer Fläche von knapp 200 km² und rund 50.000 Einwohnern
- 1,5 Jahre (Februar 2018 bis Juni 2019)
- Projekt- und Auftraggeber:
LAG Region GießenerLand e. V.



Informationen und Ziele zum Projekt



Ziele des Projektes

- **Potenziale** im Tourismus und Naherholung/Freizeit identifizieren
- **Profilbildung** und entsprechende Angebote/Aktionen definieren
- **Vernetzung der Angebote und Akteure**
- **Bekanntheit und Identifikation** in der Region steigern
- Prüfung einer **gemeinsamen Tourismus-Struktur**
- Einbindung in **Destination „Das Lahntal“**

Stand im Projekt



Was bisher geschah ...

- Gespräche mit den Bürgermeistern
- Auswertung Daten, Angeboten, Aktionen, Presseartikel
- 1 Treffen mit der Steuerungsgruppe
- Auswertung nach Aktivitäten und Themen
- 1 Treffen zur Profilbildung
- 3 Workshops zur Produktentwicklung



Stand im Projekt: Grundlage



Schätze in den 4 Kommunen des Lumdatal – Lollar

- Lahn und Angebote sowie Radwege-Kreuz (Anbindung Lahntal)
- Fredrik Vahle
- Industrie- und Baukultur (z. B. Arbeiterkolonie, Buderus, Industrieschlösschen, Kirchberg, Dachreiterkirche)
- Schöne- und Schmelzmühle, Hofgut Friedelhausen



Stand im Projekt: Grundlage



Schätze in den 4 Kommunen des Lumdatal – Staufenberg

- Gesamt-Ensemble mit Ober- und Unter-/Hinterburg, Mainzlarer Kirche, Treis mit Wasserburg
- Kurzeck-App mit Spazierweg (Literatur)
- historische Stätten (Totenberg, Treis-Höhlen, Grenzsteine, ...)
- Radweg Lumdatal
- geplant: Aktivpark Lumdatal

Stand im Projekt: Grundlage



Schätze in den 4 Kommunen des Lumdatal – Allendorf

- „Heimatmuseumskomplex Allendorf“
(2 Museen, Künstlerhof Arnold, Gastronomie und Aktionsraum im Museumskeller)
- Radweg Lumdatal mit Skulpturen
- Allendorfer Rundwanderweg
- Natur: Hohe Eiche und Teufelsbrücke
- Bau- und Industriekultur: Wasserturm in Climbach, Burg Nordeck



Stand im Projekt: Grundlage



Schätze in den 4 Kommunen des Lumdatal – Rabenau

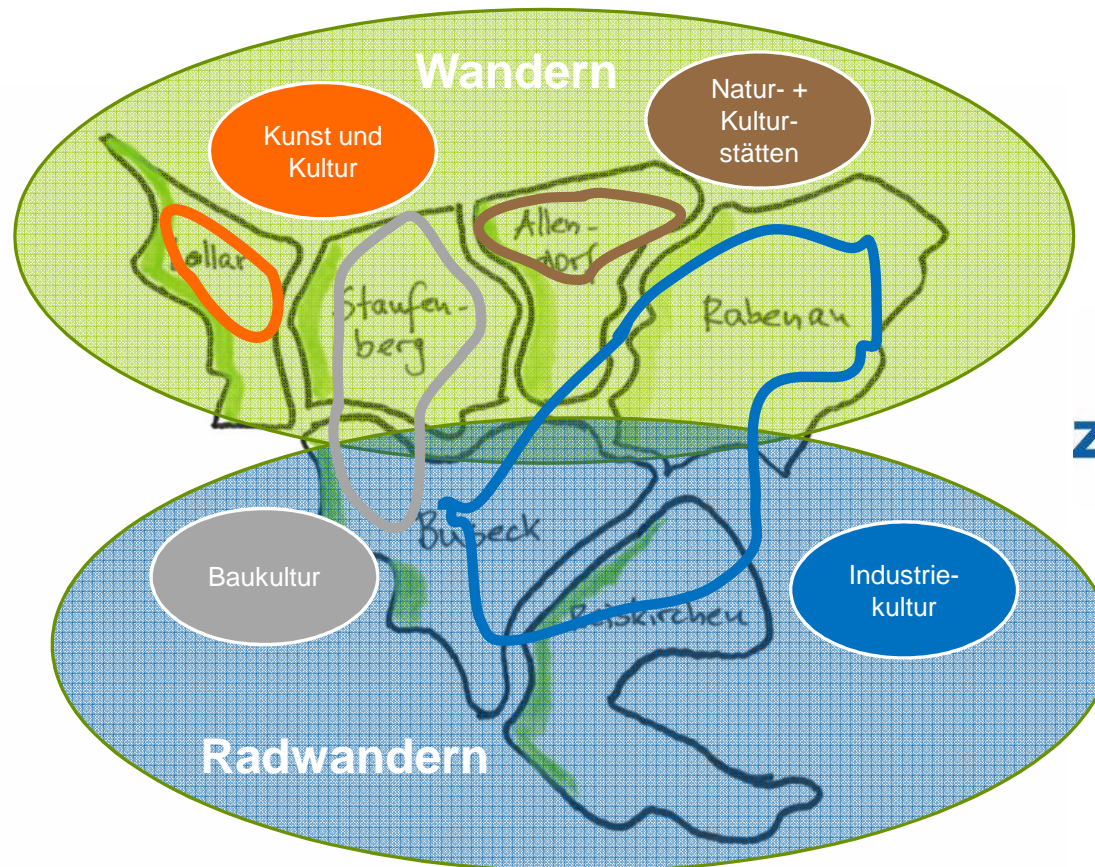
- Kunst + Kultur (Skulpturen am Radweg, Odculture Odenhausen, Rabenauer Kunstforum - Wettbewerb/ Ausstellung, Hofguttheater Appenborn)
- Radweg Lumdatal und Wagon 1 (Café)
- Rabenauer Höhenweg
- Bau- und Industriekultur: Dom zu Rabenau, Burganlage (u. a. Barfußpark, Minigolf)

Stand: Vorschlag Profil

Gießener
Land

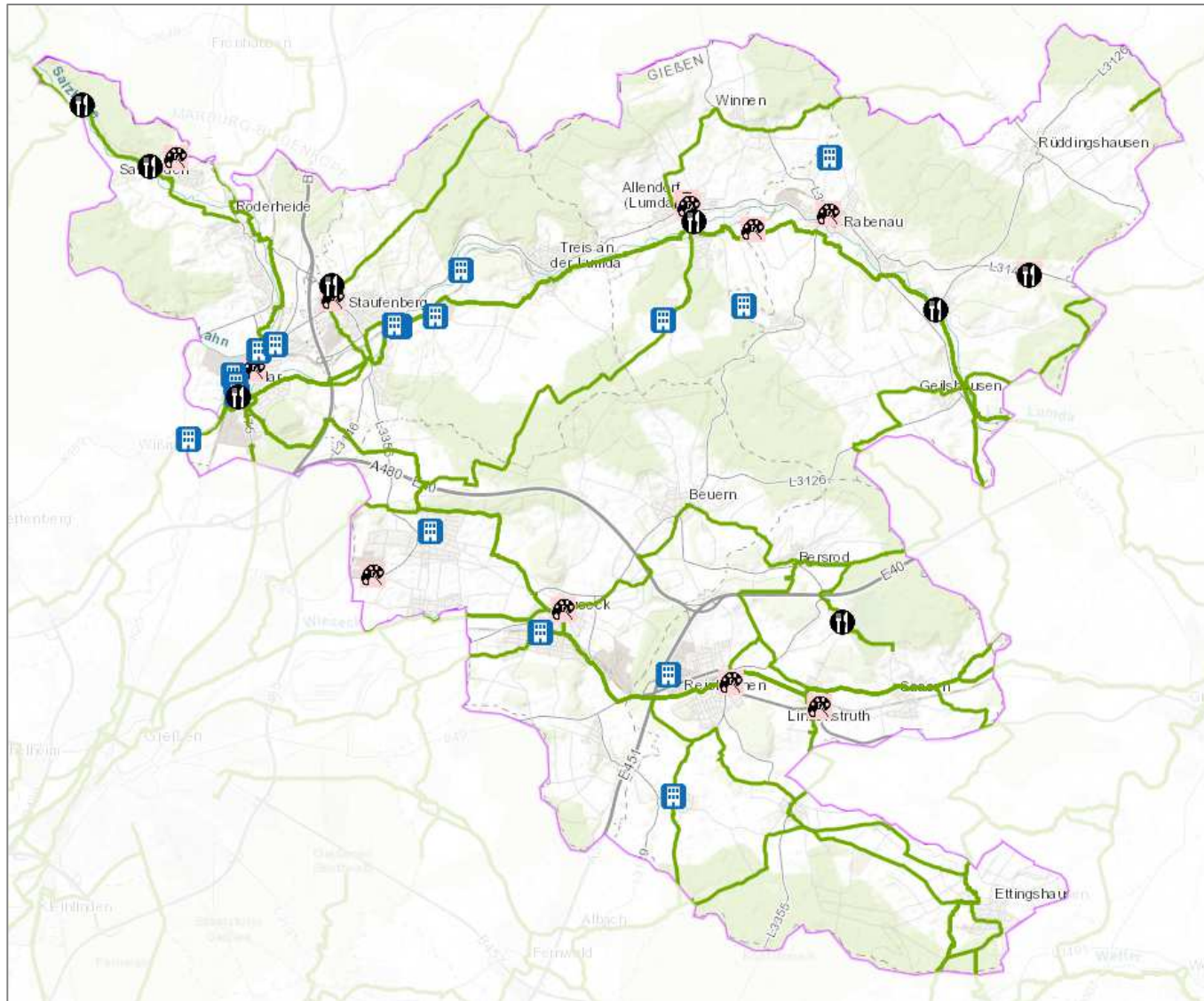


Stand: Vorschlag Profil



„kulturell aktiv
zu Fuß und Rad!“

Stand: Vorgehensweise



Stand: Zwischenergebnisse



Stand: Zwischenergebnisse



Bis jetzt erarbeitete Ideen:

- **E-BIKE-Tour zu den Themen Industrie-/ Baukultur und Kultur**
(Lumda-/Wieseck-Radweg, 55 km mit „Abkürzungen“ / Verbindungen über den Berg)
- **Selbstorganisierte GPS-Fahrrad-Touren**
(z. B. Naturorte, Archäologie/ Kultstätten, Geschichte)
Anreiz setzen: Lieblingsrouten der Bürgermeister
- **Radwegekirchen**



Stand: Zwischenergebnisse

Bis jetzt erarbeitete Ideen:

- „**VAHLE-Weg – eine Erlebnistour für Kinder**“ (Lollar)
ggf. Qualifizierung als „Wanderbares Deutschland – familienspaß“
- **Kurzeck-Weg** (Staufenberg)
Stadtspazierweg, ggf. barrierefrei
- „**Natur & Kultur –
Wander- und Spazierwege**“
(Thema: Arnold, Rilke?,
Lungstein-Weg)



Stand: Zwischenergebnisse



Stand: Zwischenergebnisse

Bis jetzt erarbeitete Ideen:

- **2 Segway-Touren**
(Buseck + Reiskirchen)



Stand: Zwischenergebnisse



Ausblick

- Profil schärfen: Auswahl Produkte, Motto und Name für den Teilraum
- Information der Politik
- Kooperationen: Vereine, Kommunen, touristische Anbieter, Destinationen
- Verstetigung und Umsetzung

Bietergemeinschaft pro regio, regioTrend & kommunare

Gießener
Land

 <p>Projektberatung und Regionalentwicklung</p>	 <p>Büro für Regionalentwicklung</p>	 <p>Institut für die Nachhaltige Regional- und Organisationsentwicklung</p>
<p>Hannes Werner-Busse Kaiserstraße 61 60329 Frankfurt Tel.: 069 981969-70</p> <p>E-Mail: info@proregio-ag.de www.proregio-ag.de</p>	<p>Kirsten Steimel Alfred-Bock-Straße 49 35394 Gießen Tel.: 0641 97190-146</p> <p>E-Mail: kirsten.steimel@regio-trend.de www.regio-trend.de</p>	<p>Stefan Gothe Sebastianstr. 24 53115 Bonn Tel.: 0228 9212-352</p> <p>E-Mail: info@kommunare.de www.kommunare.de</p>
<p align="center">Koordination der Bietergemeinschaft und Ihr Ansprechpartner: Hannes Werner-Busse Tel.: 069 981 969-70 werner-busse@proregio-ag.de</p>		

LEADER-Region GießenerLand



Weitere Informationen zur LEADER-Region GießenerLand:

Region GießenerLand e. V.
Kerkrader Strasse 11, 35394 Gießen

Tel.: 0641 / 9719 55 31

Fax: 0641 / 9719 55 36

E-Mail: e.hochgesand@giessenerland.de

Web: www.giessenerland.de